

DILIGENCIA - Que estando yo, la Secretaria-Accetal, para hacer constar que el presente documento integra el Plan General de Ordenación de la Villa de Garafia con todas las correcciones de observaciones efectuadas en el Acuerdo de Cotmac, de fecha 30 de noviembre de 2016, y homologadas en el presente Plan de la Corporación en sesión Extraordinaria de fecha 06 de mayo de 2019.

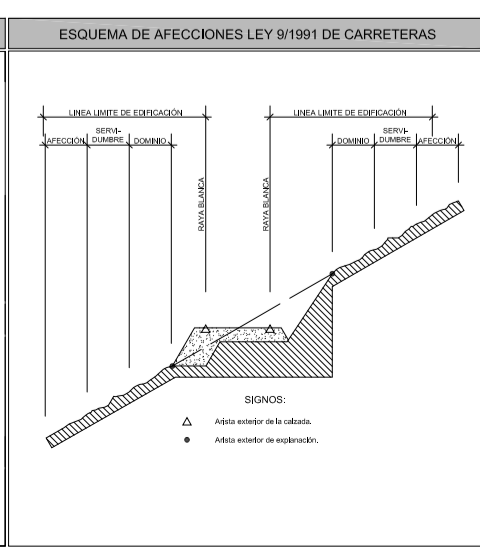
Villa de Garafia a 07 de mayo de 2019.

LA SECRETARIA-ACCTAL.

Fdo.: Nieves Yolanda Pérez Lorenz

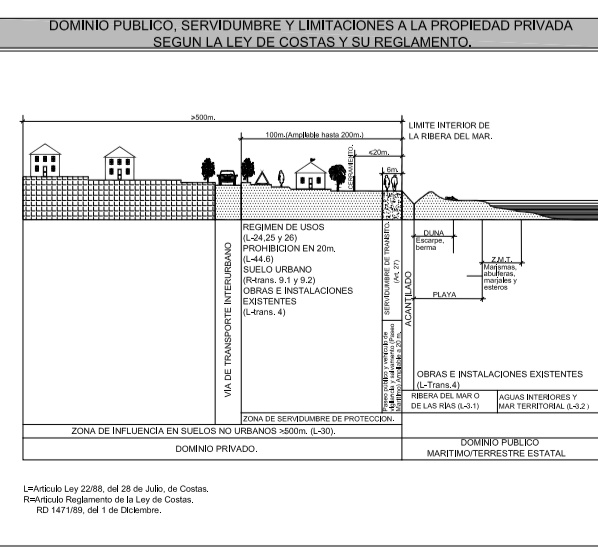
**ZONAS PORN**

<b>Zonas</b>	<b>C Susceptible de albergar actividades de Interés general</b>
A Valor natural	C Susceptible de albergar actividades de Interés general (Recursos litorales)
A Valor natural (Marino)	D Urbano, urbanizable
B Valor natural y productivo:	D Asentamiento rural
Ba Valor natural	E Extractiva
Bb Valor natural y productivo	
Bb Valor natural y productivo (ZMT)	
Bb Valor natural y productivo (Marino)	



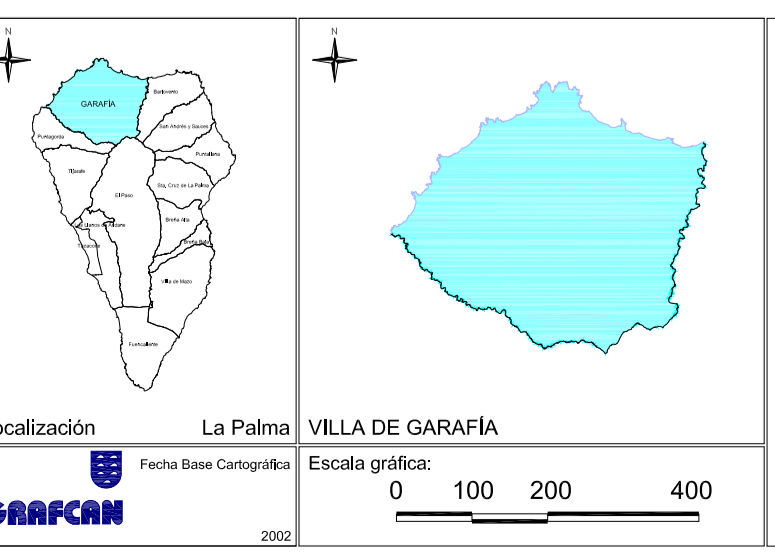
**FRANJAS DE PROTECCIÓN Y LÍNEA LÍMITE DE EDIFICACIONES EN LA RED REGIONAL DE CARRETERAS**

CLASE DE CARRETERA	ANCHO DE FRANJAS (m)	LÍNEA LÍMITE DE EDIFICACIONES (m)
Autovías	10	10
Carreteras	5	5
Carreteras	5	5
Carreteras	5	5
Carreteras	5	5



**COSTAS**

LÍNEA DE DELINEACIÓN DEL DOMINIO PÚBLICO MARITIMO-TERRESTRE
LÍMITE DE EDIFICACIONES DE PROTECCIÓN
LÍMITE DE LA MEDIDA DEL MAR



**PLAN GENERAL DE ORDENACIÓN DE LA VILLA DE GARAFIA**  
DOCUMENTO DE APROBACIÓN PROVISIONAL  
ADAPTACIÓN A LAS NAD DEL PIOLP  
(Corrección de observaciones de Acuerdo de Cotmac de 30 noviembre 2016)

PLANO DE INFORMACIÓN TERRITORIAL  
**ZONAS PORN DEL PIOLP**

ESCALA 1:20.000

IT.01  
Octubre 2018

GOBIERNO DE CANARIAS  
gesplan  
CARO & MANOSO ASOCIADOS