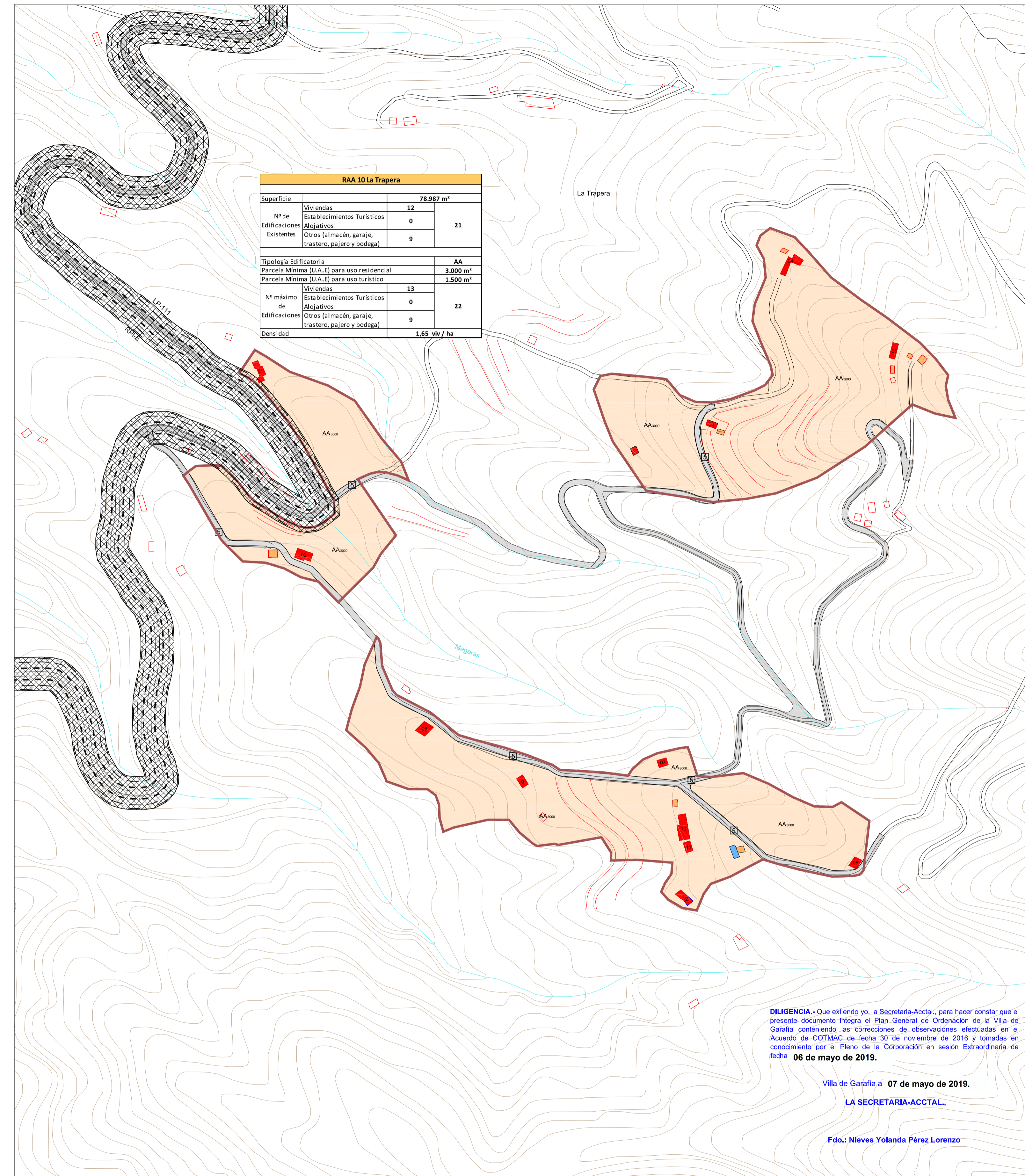


RAA 9 Briesta			
Superficie			128.004 m ²
Nº de Edificaciones Existentes	Viviendas	21	37
	Establecimientos Turísticos	0	
	Otros (almacén, garaje, trastero, pajeiro y bodega)	16	
Tipología Edificatoria		AA	
Parcela Mínima (U.A.E) para uso residencial			3.000 m ²
Parcela Mínima (U.A.E) para uso turístico			1.500 m ²
Nº máximo de Edificaciones	Viviendas	23	39
	Establecimientos Turísticos	0	
	Otros (almacén, garaje, trastero, pajeiro y bodega)	16	
Densidad			1,80 viv/ha



RAA 10 La Trapera			
Superficie			78.987 m ²
Nº de Edificaciones Existentes	Viviendas	12	21
	Establecimientos Turísticos	0	
	Otros (almacén, garaje, trastero, pajeiro y bodega)	9	
Tipología Edificatoria		AA	
Parcela Mínima (U.A.E) para uso residencial			3.000 m ²
Parcela Mínima (U.A.E) para uso turístico			1.500 m ²
Nº máximo de Edificaciones	Viviendas	13	22
	Establecimientos Turísticos	0	
	Otros (almacén, garaje, trastero, pajeiro y bodega)	9	
Densidad			1,65 viv/ha

DILIGENCIA. Que extendiéndose yo, la Secretaria-Accetal, para hacer constar que el presente documento integra el Plan General de Ordenación de la Villa de Garafía contenido las correcciones de observaciones efectuadas en el Acuerdo de COTMAC de fecha 30 de noviembre de 2016 y tomadas en conocimiento por el Pleno de la Corporación en sesión Extraordinaria de fecha **06 de mayo de 2019.**

Villa de Garafía a **07 de mayo de 2019.**

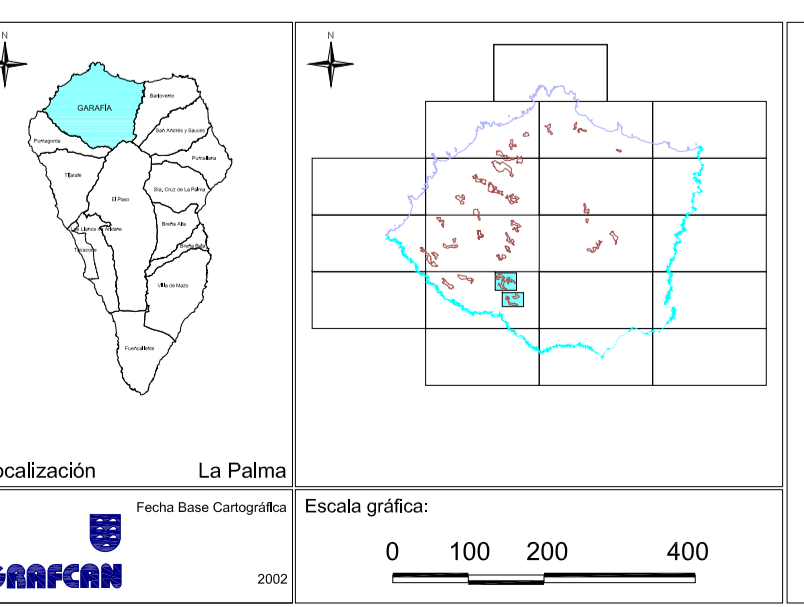

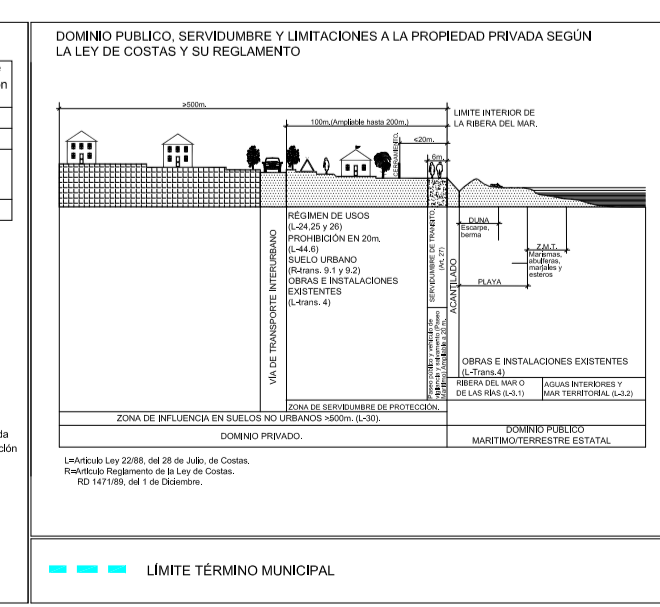
LA SECRETARIA-ACCTAL,

Fdo.: Nieves Yolanda Pérez Lorenzo

CATEGORÍAS DEL SUELO RÚSTICO	USOS FORMENORIZADOS Y TIPOLOGÍAS	TIPOS DE VÍAS
FORMAS TRADICIONALES DE POBLAMIENTO RURAL	USOS DE EQUIPAMIENTOS	INFRAESTRUCTURAS BÁSICAS
RAA DELIMITACIÓN ASENTAMIENTO AGRÍCOLA	REL PARQUES, ESPACIOS LIBRES Y ÁREAS RECREATIVAS DOC DOCENTE REL RELIGIOSO DEP DEPORTIVO AS ADMINISTRACIÓN PÚBLICA	RED DE NIVEL BÁSICO
SUELO RÚSTICO DE PROTECCIÓN DE SUS VALORES ECONÓMICOS	SO SOCIO CULTURAL SO SOCIAL	RED DE NIVEL INTERMEDIO
PROTECCIÓN DE INFRAESTRUCTURAS Y EQUIPAMIENTOS	AS SANITARIO ASISTENCIAL AS ASISTENCIAL SAN SANITARIO	TIPOLOGÍAS EDIFICATORIAS EN ASENTAMIENTOS
EDIFICACIONES EXISTENTES	USOS DE ACTIVIDADES ECONÓMICAS	RED DE NIVEL BÁSICO
V VIVIENDA UNIFAMILIAR T ESTABLECIMIENTOS TURÍSTICOS ALGUTIVOS G GARAJE, ALMACÉN, COBERTIZO HR HOSTELERÍA D DEPÓSITO REGULATORIO	AA VIVIENDA UNIFAMILIAR EN ASENTAMIENTO AGRÍCOLA CO UNIDAD APTA MINIMA PARA EDIFICAR	RED DE NIVEL INTERMEDIO
	CO COMERCIO MINORISTA HR HOSTELERÍA	TIPOLOGÍAS EDIFICATORIAS EN ASENTAMIENTOS

TIPOLOGÍAS EDIFICATORIAS EN ASENTAMIENTOS	TIPOLOGÍAS EDIFICATORIAS EN ASENTAMIENTOS
AA VIVIENDA UNIFAMILIAR EN ASENTAMIENTO AGRÍCOLA	AA VIVIENDA UNIFAMILIAR EN ASENTAMIENTO AGRÍCOLA
CO UNIDAD APTA MINIMA PARA EDIFICAR	CO UNIDAD APTA MINIMA PARA EDIFICAR
CO COMERCIO MINORISTA	CO COMERCIO MINORISTA
HR HOSTELERÍA	HR HOSTELERÍA
D DEPÓSITO REGULATORIO	D DEPÓSITO REGULATORIO

FRANJAS DE PROTECCIÓN Y LÍMITE DE EDIFICACIÓN EN LA RED RESIDUAL DE CARRETERAS				
CLASIFICACIÓN DE CARRETERAS	Durante	Señalización	Acción	Límite (m)
Autoridad	8	17	5	50
Nacional	8	16	7	50
Comarcal	8	10	7	25
Comarcal de interés regional	3	5	3	12



PLAN GENERAL DE ORDENACIÓN DE LA VILLA DE GARAFÍA
DOCUMENTO DE APROBACIÓN PROVISIONAL
ADAPTACIÓN A LAS NAD DEL PIOLP
(Corrección de observaciones de Acuerdo de COTMAC de 30 noviembre 2016)

AYUNTAMIENTO DE LA VILLA DE GARAFÍA

ESCALA 1:2.000

OP.02.04

Octubre 2018

GOBIERNO DE CANARIAS

gesplan

CARD & MANOSO ASOCIADOS