

DILIGENCIA: Realizado y/o la Secretaría-Actal, para hacer constar que el presente documento integra el Plan General de Ordenación de la Villa de Garafía con todas las correcciones de observaciones efectuadas en el Acuerdo de GOMAC, en fecha 30 de noviembre de 2016 y formuladas en conocimiento con el Plan de la Corporación, en sesión Extraordinaria de fecha 06 de mayo de 2019.

Villa de Garafía a 07 de mayo de 2019.

LA SECRETARÍA-ACCTAL.

Fdo.: Nieves Yolanda Pérez Lorenzo

SUELO URBANO
CATEGORÍAS DEL SUELO URBANO

- SUELO URBANO CONSOLIDADO
- SUELO URBANO DE INTERÉS CULTURAL
- SUELO URBANO CONSERVANDO
- SUELO URBANIZABLE SECUNDARIO NO ORDENADO INDUSTRIAL

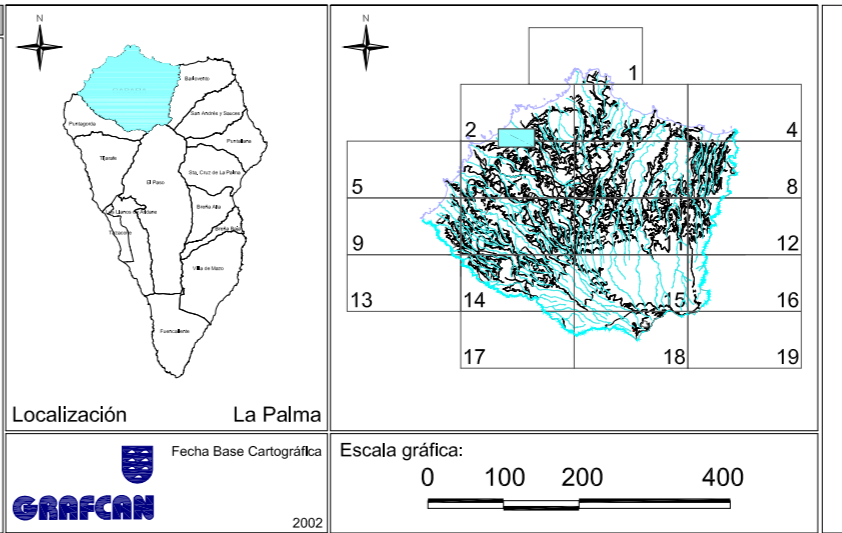

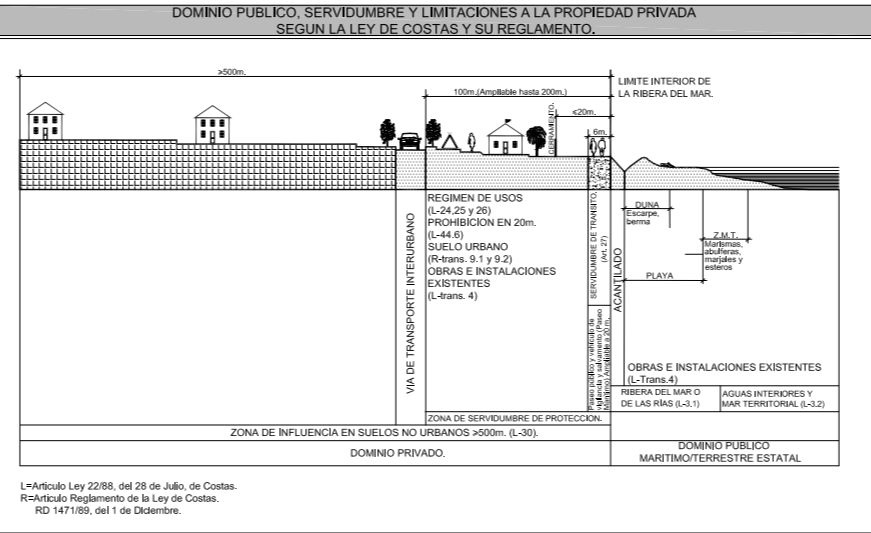
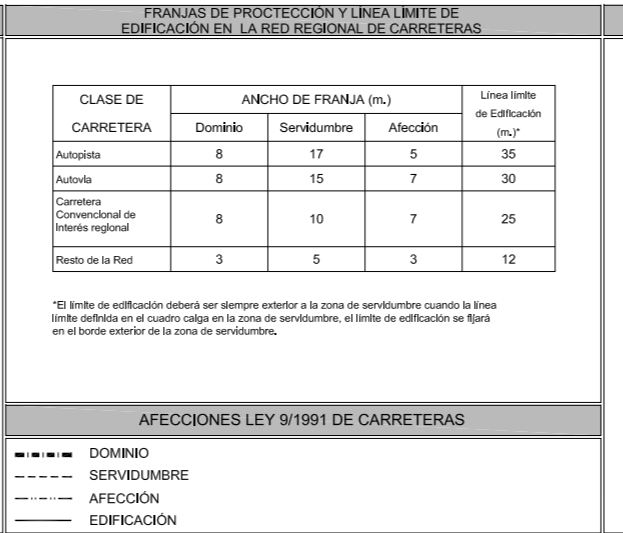
ÁMBITOS URBANÍSTICOS

- AMBITO URBANÍSTICO SUJETO A INSTRUMENTO DE ORDENACIÓN PLAN ESPECIAL
- PREVISIÓN ÁREA ESPECIALIZADA DE INFRAESTRUCTURAS Y EQUIPAMIENTO + PARQUE DE SAN ANTONIO DEL MONTE PREVISIÓN ÁREA ESPECIALIZADA DE INFRAESTRUCTURAS Y EQUIPAMIENTO + PUERTO NEGRO
- PROYECTO PLAN ESPECIAL DE PROTECCIÓN Y RECONSTRUCCIÓN "SANTO DOMINGO"
- AMBITO URBANÍSTICO SUJETO A INSTRUMENTO DE ORDENACIÓN PLAN PARCIAL
- AMBITO URBANÍSTICO SUJETO A INSTRUMENTO DE ORDENACIÓN PLAN PARCIAL



PLAN DE PROTECCIÓN Y RECONSTRUCCIÓN DE LA RED REGULAR DE CARRETERAS

CLASE DE CARRETERA	ANCHO DE PAVIMENTO	LÍNEA URBANA
Autovía	15	15
Autopista	15	20
Carretera	10	10
Carretera rural	6	10
Carretera local	3	5



PLAN GENERAL DE ORDENACIÓN DE LA VILLA DE GARAFÍA
DOCUMENTO DE APROBACIÓN PROVISIONAL
ADAPTACIÓN A LAS NAD DEL PIOLP
(Corrección de observaciones de Acuerdo de GOMAC de 30 noviembre 2016)

PLANO DE ORDENACIÓN PORMENORIZADA
SUELO URBANO
INDICACIÓN DE PERFILES DE VIARIO

ESCALA 1:1.000

OP.01.04
Octubre 2018

GOBIERNO DE CANARIAS
gesplan
GARO & HANCO ARCHITECTOS ASOCIADOS