

DILIGENCIA - Que entiendo yo, la Secretaría-Acctal, para hacer constar que el presente documento integra el Plan General de Ordenación de la Villa de Garafía con arreglo a las correcciones de observaciones efectuadas en el Acuerdo de COTMAC de fecha 30 de noviembre de 2016 y tramitadas en cumplimiento por el Pleno de la Corporación en sesión Extraordinaria de fecha 06 de mayo de 2019.

Villa de Garafía a 07 de mayo de 2019.
 LA SECRETARÍA-ACCTAL.

Fdo.: Nieves Yolanda Pérez Lorenzo

Jerarquía de la red viaria

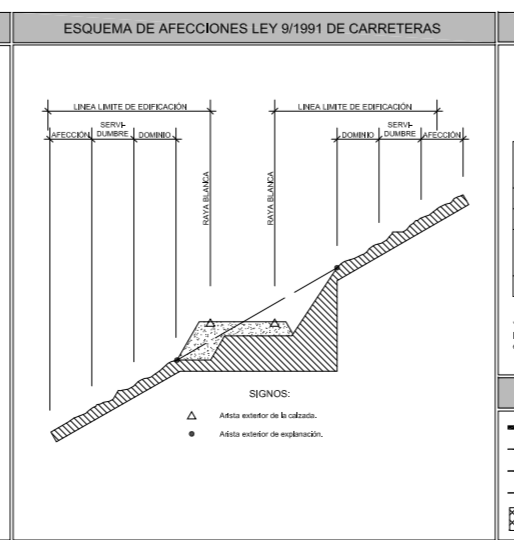
Red de Nivel Básico	Vías de Nivel Básico
Vías de Nivel Medio	Vías de Nivel Medio
Vías de Nivel Superior	Vías de Nivel Superior

Red de Senderos

Vías de Nivel Básico	Vías de Nivel Medio
Vías de Nivel Superior	Vías de Nivel Superior

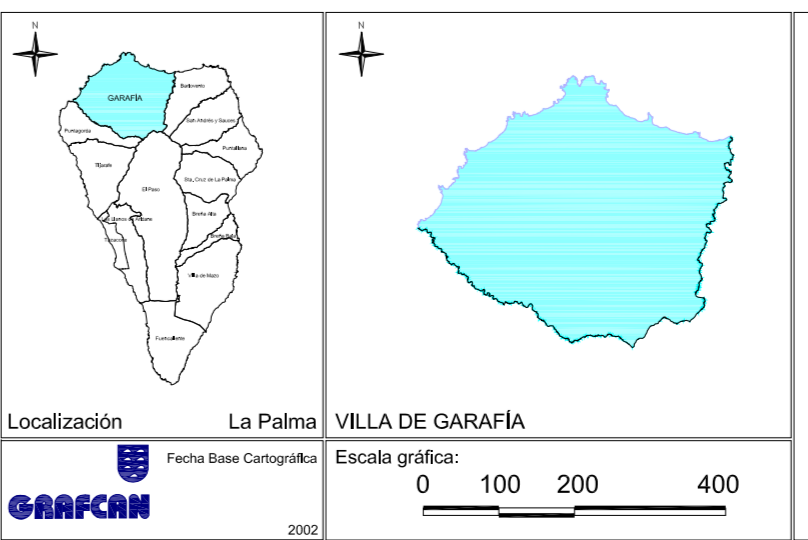
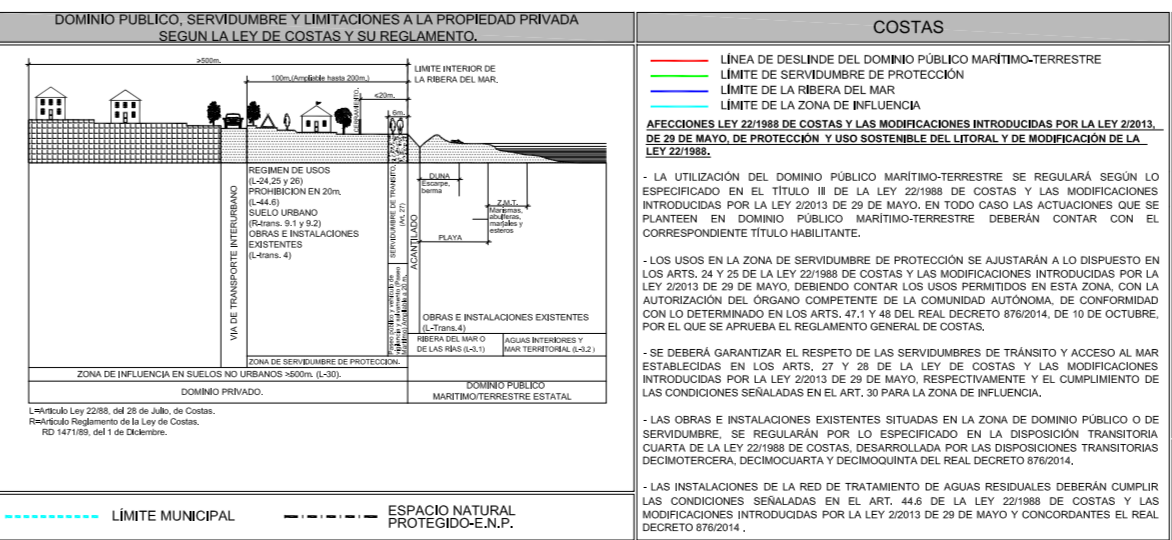
Suelo Urbano

Suelo Urbano Consolidado	Suelo Urbano no Consolidado
Suelo Urbanizable	Suelo Urbanizable
Suelo Urbano no Consolidado	Suelo Urbano no Consolidado



Medios de Protección y Seguridad de las Carreteras

Medio	Descripción	Equipamiento
1	Muro de Contención	Iluminación
2	Barandilla	Señalización
3	Alfileras	Señalización



PLAN GENERAL DE ORDENACIÓN DE LA VILLA DE GARAFÍA
 DOCUMENTO DE APROBACIÓN PROVISIONAL
 ADAPTACIÓN A LAS NAD DEL PIOLP
 (Corrección de observaciones de Acuerdo de COTMAC de 30 noviembre 2016)

**ESTRUCTURA ORGÁNICA:
 INFRAESTRUCTURAS. JERARQUÍA DE LA RED VIARIA**

ESCALA 1:15.000

OE.06.01
 Octubre 2018