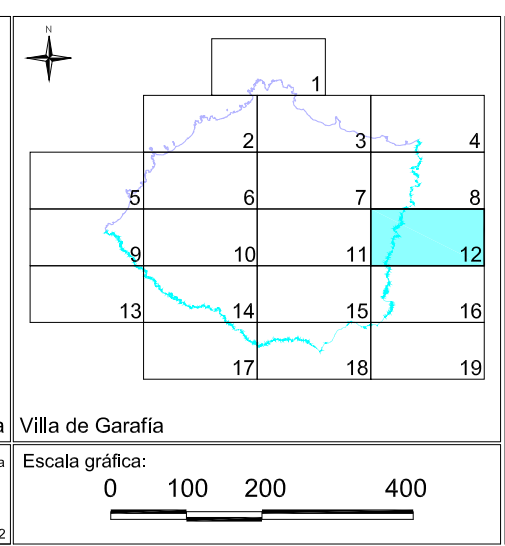
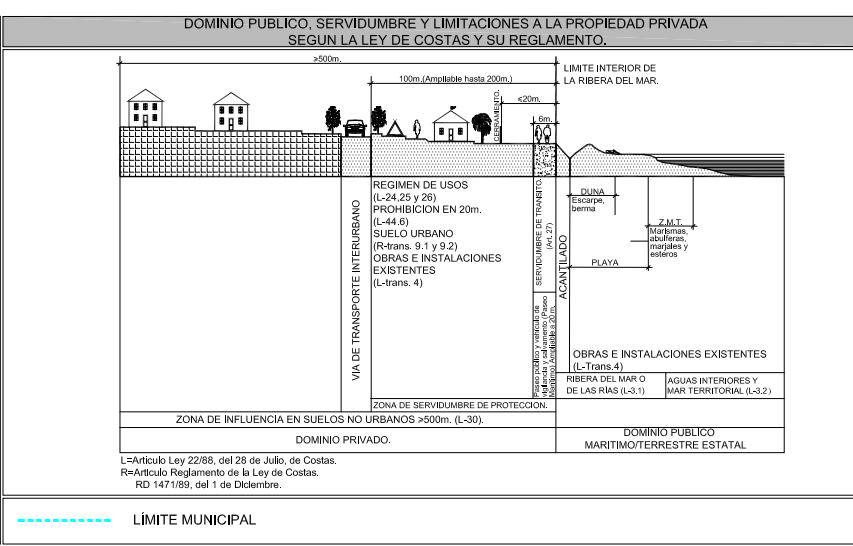
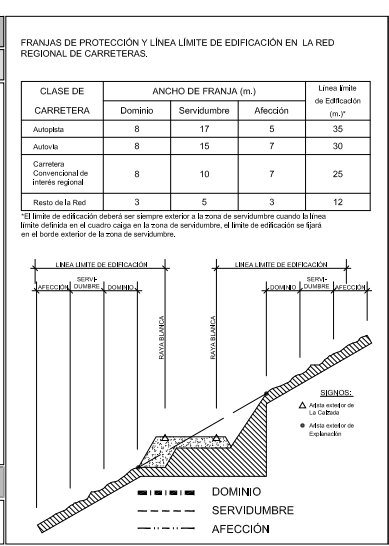


DILIGENCIA - Con esta información se ha elaborado el documento para poder realizar una correcta ordenación territorial en el "Plan General de Ordenación de la Villa de Garafía", considerando las recomendaciones de observaciones recibidas del Ayuntamiento de COTMAC, en fecha 30 de noviembre de 2016 y, teniendo en cuenta el acuerdo del Pleno de la Corporación en sesión extraordinaria de fecha **06 de mayo de 2019**.

Villa de Garafía, **07 de mayo de 2019**.
LA SECRETARÍA ACCTAL

Fdo.: **Nieves Yolanda Pérez Lorenzo**

CLASIFICACIÓN DEL SUELO Y CATEGORÍAS	ÁMBITOS	USOS DE EQUIPAMENTOS	USOS AMBIENTALES	USOS PORMENORIZADOS	USOS DE INFRAESTRUCTURAS
SUELO URBANO SUC SUELO URBANO CONSOLIDADO SUVC SUELO URBANO NO CONSOLIDADO SUCV SUELO URBANO CONSOLIDADO CON INTERÉS CULTURAL	PROTECCIÓN AMBIENTAL RPN PROTECCIÓN NATURAL RPA PROTECCIÓN COSTERA RPA PROTECCIÓN PARAJE RPA PROTECCIÓN CULTURAL	USOS DE EQUIPAMENTOS DCC BOSQUE DEP DEPORTE PARQUE, ESPACIOS LIBRES Y ÁREAS RECREATIVAS PARQUE DE USO RECREATIVO (PAR-UR) ESTACIÓN DE SERVIDIO VÍA PROPUESTA SEGÚN PLOP	USOS AMBIENTALES CCE CENTRO ESPACIO NATURAL PROTEGIDO (ENP) ZONA DE ESPECIAL CONSERVACIÓN - Z.E.C. (LUGAR DE IMPORTANCIA COMUNITARIA - LIC) ZEP - PARQUE NACIONAL DE LA CALDERA DE TABURIENTE Y ZONA PERIFÉRICA DE PROTECCIÓN ZONA ESPECIAL DE PROTECCIÓN DE AVES (ZEPA)	USOS PORMENORIZADOS INFRAESTRUCTURA VARIA RED DE NIVEL INTERMEDIO PARQUE ESPECIALIZADO DE INFRAESTRUCTURAS Y EQUIPAMIENTOS (PIE) - LLANO NEGRO PARQUE CULTURAL RIQUE DE LOS MUJACHOS OTROS SERVIDIOS PÚBLICOS DEPÓSITOS REGULADORES DEPÓSITOS CONTRANCAJIDOS INFRAESTRUCTURA ENERGÉTICA	USOS DE INFRAESTRUCTURAS TRANSPORTE IC INTERCAMBIADOR INSULAR TELECOMUNICACIONES INFRAESTRUCTURA AEROPORTUARIA REHABILITACIÓN
SUELO URBANIZABLE SUI SECTORIZADO NO ORDENADO INDUSTRIAL	PROTECCIÓN DE SUS VALORES ECONÓMICOS RPA PROTECCIÓN AGROARIA RPA PROTECCIÓN FORESTAL RPA PROTECCIÓN MINERA FORMAS TRADICIONALES DE PUEBLO RURAL RPA RUSTICO DE ASENTAMIENTO RURAL RPA RUSTICO DE ASENTAMIENTO AGRÍCOLA	ÁMBITOS URBANÍSTICOS PLAN ESPECIAL RESERVA DE ÁREA ESPECIALIZADA DE INFRAESTRUCTURAS Y EQUIPAMIENTOS - PARQUE DE SANTO ANTONIO DEL MONTE RESERVA DE ÁREA ESPECIALIZADA DE INFRAESTRUCTURAS Y EQUIPAMIENTOS - LLANO NEGRO RESERVA DE ÁREA ESPECIALIZADA DE PROTECCIÓN Y ORDENACIÓN "SANTO DOMINGO" PLAN ESPECIAL "PARQUE CULTURAL DE BUNACHE" PLAN PARCIAL P.P.	ÁMBITOS URBANÍSTICOS SUCO SUCO CULTURAL SUCO SUCO NATURAL SUCO PARQUE CULTURAL RIQUE DE LOS MUJACHOS SANITARIO-ASISTENCIAL SAN SANITARIO SOCIAL SOC SOCIAL ADMINISTRACIÓN PÚBLICA ADP ADMINISTRACIÓN PÚBLICA	SISTEMAS GENERALES (SG) Y EQUIPAMIENTOS ESTRUCTURANTES (EE) SG SISTEMAS GENERALES EE EQUIPAMIENTOS ESTRUCTURANTES	SISTEMAS GENERALES (SG) Y EQUIPAMIENTOS ESTRUCTURANTES (EE) SG SISTEMAS GENERALES EE EQUIPAMIENTOS ESTRUCTURANTES



PLAN GENERAL DE ORDENACIÓN DE LA VILLA DE GARAFÍA
 DOCUMENTO DE APROBACIÓN PROVISIONAL
 ADAPTACIÓN A LAS NAD DEL PIOP
 (Corrección de observaciones de Acuerdo de COTMAC de 30 noviembre 2016)

PLANO DE ORDENACIÓN ESTRUCTURAL
SÍNTESIS DE LA ORDENACIÓN

ESCALA: 1:5.000

GOBIERNO DE CANARIAS | CARO & MANOSO INGENIEROS ASOCIADOS | gesplan

OE.04.12
 Octubre 2018