

- SISTEMAS DE INFRAESTRUCTURAS Y EQUIPAMIENTO**
- Aeropuertos**
- Aeropuerto
 - Helisuperficie (existente/propuesta)
 - Servidumbres aeronáuticas
- Puertos**
- Mixto-De interés general del Estado (a potenciar)
 - Mixto-De interés general de la CAC (a potenciar)
 - Mixto-De interés insular. Puerto Insular (a potenciar)
 - Deportivo-De interés insular. Puerto deportivo (propuesta). Ley 14/2003, de 8 de Abril, de Puertos de Canarias.
 - Deportivo-De interés insular. Puerto deportivo (existente/propuesta)
- Instalaciones marítimas**
- Instalaciones marítimas - Otras instalaciones náuticas (existente/propuesta)
- Transporte**
- Intercambiador modal (existente/propuesta)
 - Intercambiador insular (a potenciar/propuesta)
- Red Vial**
- Red de nivel básico
 - Red de nivel intermedio
 - Red vial agrícola
 - Red de senderos
- Energía**
- Corredores de transporte**
- Reserva para infraestructuras en la red general
- Energía eléctrica**
- Central eléctrica UNELCO (CTE)
 - Subestación eléctrica (existente/propuesta)
 - Línea eléctrica AT (existente/esquema propuesta)
 - Línea eléctrica MT (existente)
- Energías alternativas**
- Planta hidroeléctrica
 - Balsas con potencial hidroeléctrico
 - Parque eólico (existente/propuesta)
 - Ámbito de potencial eólico (PE)
 - Ámbito de potencial eólico en zona A y Ba
 - Ámbito de potencial solar (PS)
 - Ámbito de potencial solar (PS) y eólico (PE)
- Telecomunicaciones**
- Antenas (existente)
 - Balsas y presas (existente/propuesta)
 - Estación de bombeo
 - Nodo hidráulico
 - Conducción principal (existente/propuesta)
 - EDAR (existente-en ejecución/propuesta)
 - EDAR comarcal
 - Emisarios (existente/propuesta)
- Red de incendios**
- Redes propuestas
 - Redes en ejecución
- Residuos**
- Complejo ambiental Villa de Mazo
 - Vertedero Bco. Seco (a eliminar)
 - Planta de transferencia
 - Autocompactora
 - Punto limpio
- Equipamientos y dotaciones**
- Insulares (existente/propuesta)
 - Supramunicipales (existente/propuesta)
 - Potenciar
- Ad** Administrativo **D** Deportivo
- S** Sanitario **Sc** Servicios
- A** Asistencial **P** Parques periurbanos
- C** Socio-cultural **Cm** Comercial
- E** Docente **O** Otros equipamientos insulares
- R** **R** Áreas recreativas
- Otros Sistemas**
- Albergue
 - Zona de acampada (existente/propuesta)
 - Servicios a visitantes (existente/propuesta)
 - Centro de apoyo ambiental (existente/propuesta)
 - Lugares de interés (existente/propuesta)
 - Aulas de naturaleza
- ENP** - Reserva Marina **DM** - Dominio público marítimo-terrestre **RV** - Red Vial: básico, intermedio y agrícola
- ZEC-LIC** - fuera de ENP **ZI** - Zona de Influencia (500 metros)

DILIGENCIA - Que habiendo yo, la Secretaria-Acctal., para hacer constar que el presente documento integra el Plan General de Ordenación de la Villa de Garafía conteniendo las conclusiones de observaciones efectuadas en el Acuerdo de COTMAC de fecha 30 de noviembre de 2016 y tomadas en conocimiento por el Pleno de la Corporación en sesión Extraordinaria de fecha 06 de mayo de 2019.

Villa de Garafía a 07 de mayo de 2019.

LA SECRETARÍA-ACCTAL.

Fdo.: Nieves Yotanda Pérez Lorenzo

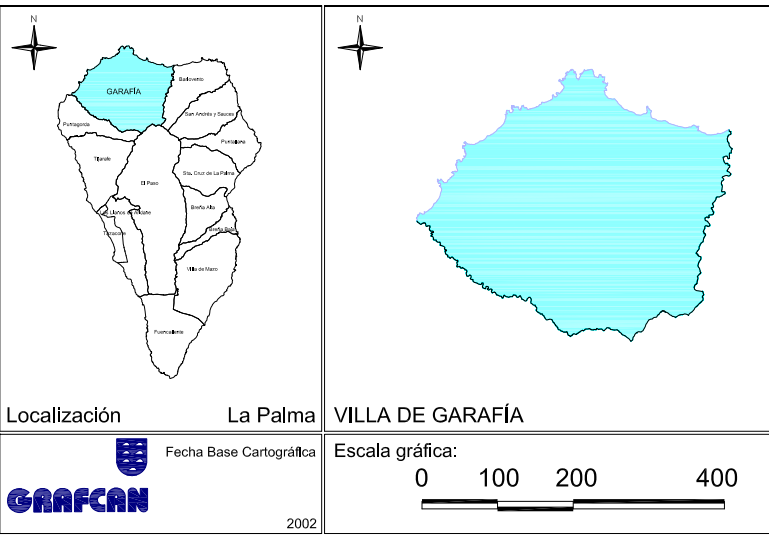

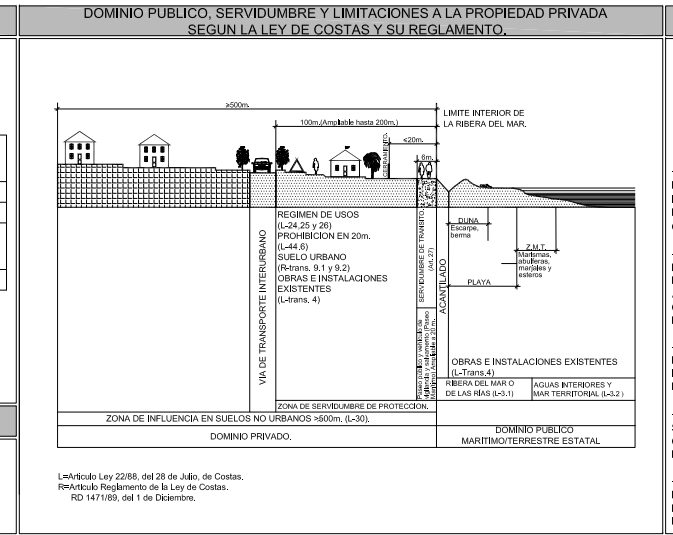
ESQUEMA DE AFECTACIONES LEY 9/1991 DE CARRETERAS

FRANJA DE PROTECCIÓN-LÍNEA LÍMITE DE EDIFICACIÓN EN LA RED REGIONAL DE CARRETERAS.

CLASE DE CARRETERA	Dominio	Servidumbre	Afectación	Límite mínimo en metros
Autovía	0	17	5	30
Autopista	0	15	7	30
Carretera	0	10	7	35
Carretera de interés regional	0	10	7	35
Resto de la Red	3	5	3	12

AFECTACIONES LEY 9/1991 DE CARRETERAS

- DOMINIO
- SERVIDUMBRE
- AFECTACIÓN
- EDIFICACIÓN



PLAN GENERAL DE ORDENACIÓN DE LA VILLA DE GARAFÍA

DOCUMENTO DE APROBACIÓN PROVISIONAL

ADAPTACIÓN A LAS NAD DEL PIOLP

(Corrección de observaciones de Acuerdo de COTMAC de 30 noviembre 2016)

PLANO DE INFORMACIÓN TERRITORIAL

SISTEMA INSULAR DE EQUIPAMIENTOS E INFRAESTRUCTURAS DEL PIOLP

AYUNTAMIENTO DE GARAFÍA

ESCALA 1:15.000

IT.03

Octubre 2018

GOBIERNO DE CANARIAS

gasplan

CARD & MANOS ARQUITECTOS ASOCIADOS