



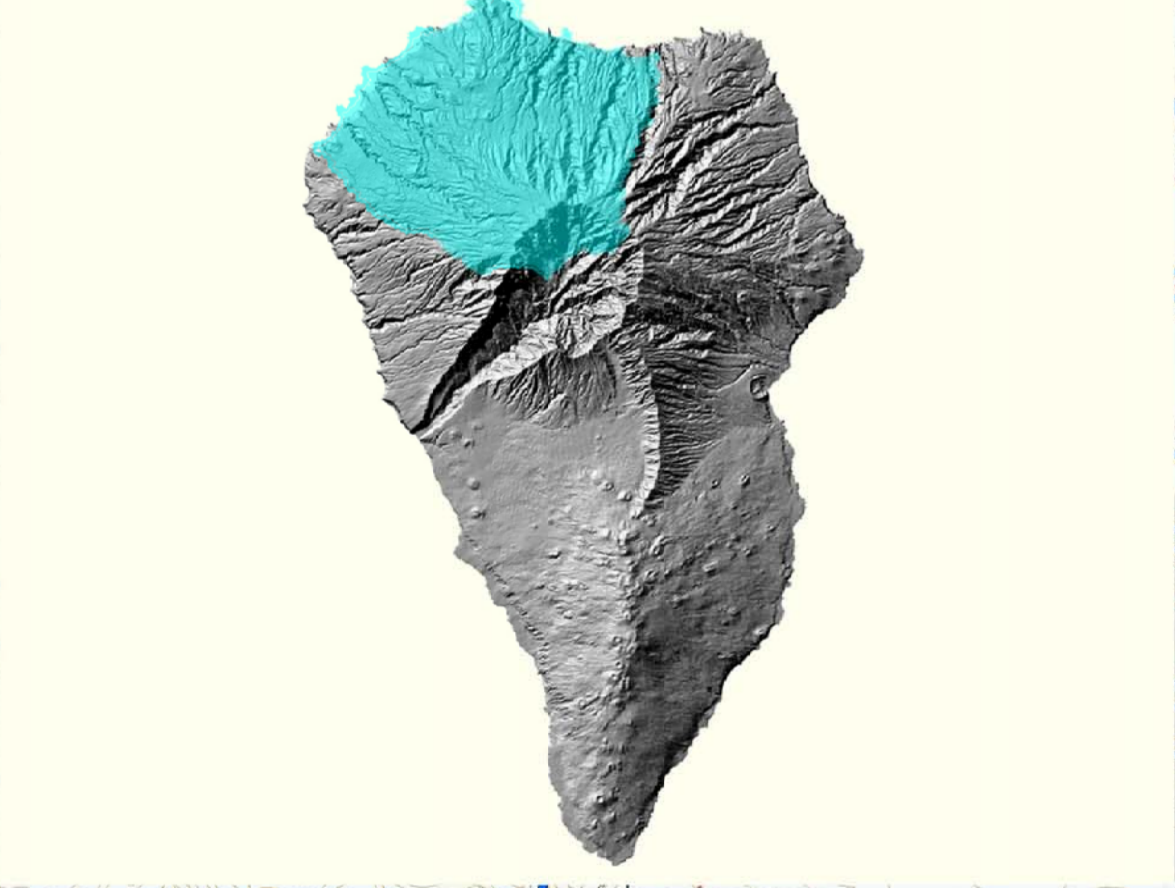
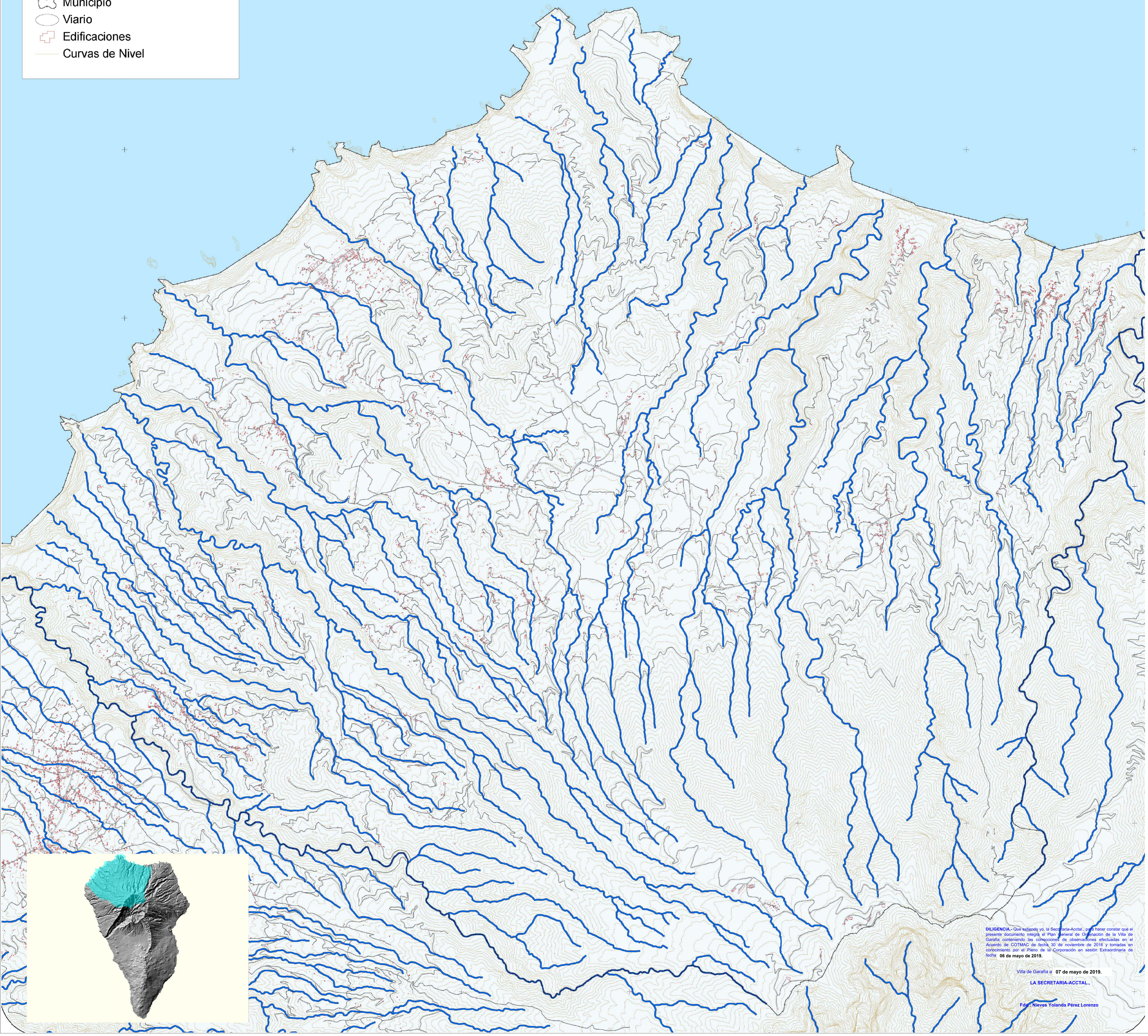


LEYENDA :


-  Barrancos
- Carto Base
-  Municipio
-  Viario
-  Edificaciones
-  Curvas de Nivel



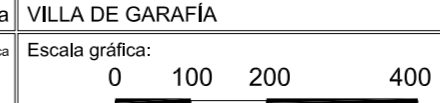
DILIGENCIA: Que validado por la Secretaría-Acctal, se ha mejorado con el presente documento, integrando el Plan General de Ordenación de la Villa de Garafía, conteniendo las correcciones de observaciones efectuadas en el Acuerdo de COTMAC de fecha, 30 de noviembre de 2016 y tomadas en consideración por el Pleno de la Corporación, en sesión Extraordinaria de fecha: 06 de mayo de 2019.

Villa de Garafía a 07 de mayo de 2019.
LA SECRETARÍA-ACCTAL.

Fdo: Nieves Yolanda Pérez Lorenzo



Localización La Palma VILLA DE GARAFÍA



Escala gráfica: 0 100 200 400

PLAN GENERAL DE ORDENACIÓN DE LA VILLA DE GARAFÍA
 DOCUMENTO PARA APROBACIÓN PROVISIONAL
 ADAPTACIÓN A LAS NAD DEL PIOLP
 (Corrección de observaciones de Ponencia Técnica de COTMAC de 22 mayo 2013)

PLANO AMBIENTAL:
HIDROLOGÍA

ESCALA 1:15,000

Logo of GARFCAN (Ayuntamiento de Garafía) and gesplan.

Logo of CARO & MAROSO ARQUITECTOS ASOCIADOS S.L.P.

Logo of GOBIERNO DE LA VILLA DE GARAFÍA

14
 Julio 2014